

Katastrální území
Parcelní číslo
Druh pozemku
Vzdálenost šachet
Číslo šachty – hloubka m

Bílina	
1807/1	
ostatní plocha	
19,10	

RŠ.1–0,55m

Bílina	
1807/1	
ostatní plocha	
11,20	

RŠ.2–0,53m

Dešťová kanalizace
PODÉLNÝ PROFIL
Měřítko 1:1000/100

trasa "1"

trasa "2"

- Legenda
- Původní terén
 - Upravený terén
 - Pískový podsyp

Hloubka výkopu

Kóta dna potrubí

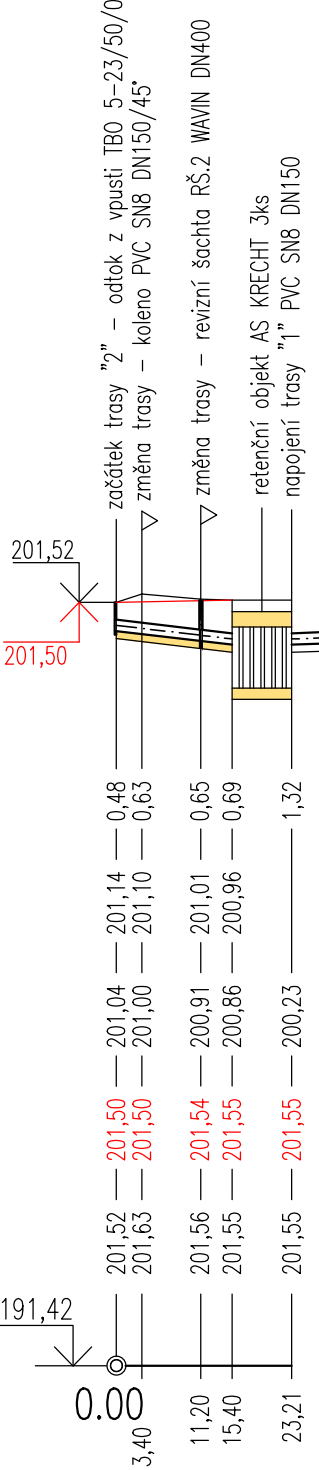
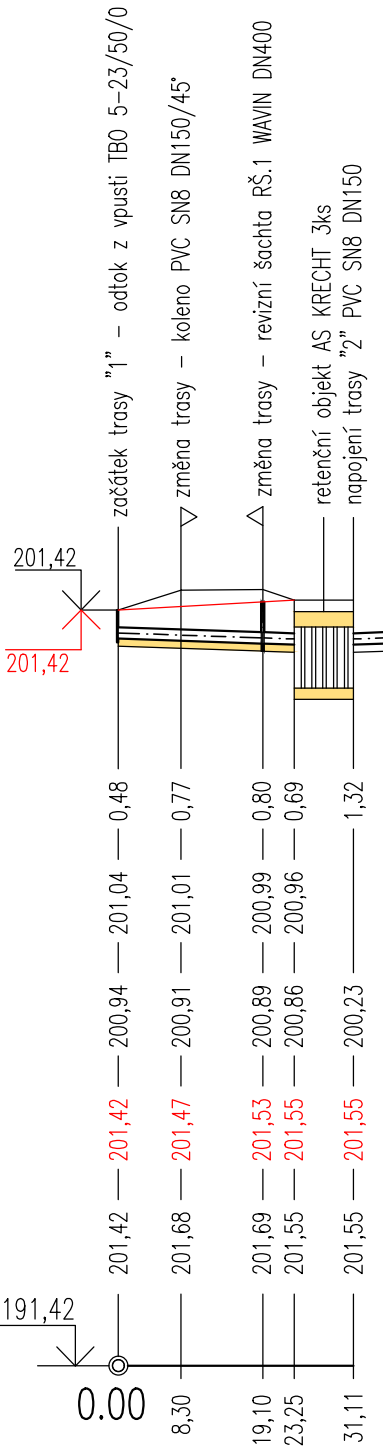
Kóta dna výkopu

Kóta upraveného terénu

Kóta původního terénu

Srovnávací rovina

Staničení v km, v m



Spád %, délka m

Profil, materiál, délka m

Kapacitní průtok (l/s), rychlost (m/s)

PVC–U SN8	0,50	–	23,2
	DN150	–	23,2
	13,0	–	0,87

PVC–U SN8	1,75	–	15,4
	DN150	–	15,4
	19,2	–	1,28


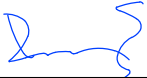
ZMĚNA č.	POPIS:	DATUM:

POZNÁMKA: ZMĚNA VÝKRESU DOPLŇUJE/ UPŘESŇUJE PŮVODNÍ VÝKRES

REVIZE č.	POPIS:	DATUM:

POZNÁMKA: REVIZE NAHRAZUJE PŮVODNÍ VÝKRES

Polohový systém: JTSK
Výškový systém: Bpv

Generální projektant:		Stavebník:		Autorizační razítko:	
 PS projekty spol. s r.o.		Město Bílina Břežánská 50/4 418 31 Bílina IČ: 00266230			
Revoluční 5, 415 01 Teplice tel., fax. 417 578 518 e-mail: info@psprojekty.cz, www.psprojekty.cz		Kontroloval :	Ing. Dong Thy Hoang	Část PD :	D.1 DOKUMENTACE INŽENÝR. OBJEKTU
		Uvolnil :	Roman Brzek	Stupeň PD :	DPS
Stavba, ucelená část, stavební objekt, provozní soubor, ost. ucelené dodávky <u>Revitalizace prostranství před centrální školní jídelnou, Bílina</u> D1: IO 202 LIKVIDACE SRÁŽKOVÝCH VOD				MÚ :	BÍLINA
				Zakázk. číslo :	22-17
				Datum :	03/2023
				Formáty :	2xA4
				Měřítko :	1:1000/1:100
Název výkresu:		Číslo výkresu:		Revize č.:	Změna č.:
Podélné profily		D1:IO 202.02		0	0